

Klub slovenský turistov  
**MLADOSŤ ODEVA LIPANY**  
v spolupráci s mestom Lipany



Vás pozývajú na

lyžiarsky prechod  
**ČERGOVOM**

*47. ročník*

**22. február 2014**

*(sobota)*

# TRASA PRECHODU

**TRASA A** Kyjov – Minčol – sed. Priehyby – sed. Čergov –  
(dĺžka 34 km) Lysá – Drienica

**TRASA B** Majdan – sed. Priehyby – sed. Čergov – Lysá –  
(dĺžka 26 km) Drienica

**TRASA C - pešo** Potoky – sed. Ždiare – Minčol – útulňa pod  
(dĺžka 17 km) Minčolom - Kamenica

**ŠTART:**

<b>TRASA A</b>	<b>Kyjov, predajňa Jednoty</b>	<b>7:30</b>
<b>TRASA B</b>	<b>Majdan, zastávka SAD</b>	<b>8:30</b>
<b>TRASA C</b>	<b>Potoky, zastávka SAD</b>	<b>9:00</b>

**Únikové cesty:** sed. Priehyby – Majdan (zelená)  
sed. Čergov – Majdan (žltá)

## ŠTARTOVNÉ

Členovia KST : dospelí 2,0 € mládež do 16 r. 1,0 €  
Nečlenovia KST: dospelí 3,0 € mládež do 16 r. 2,0 €

## STRAVOVANIE

- z vlastných zásob, občerstvenie na trase C – farma Kamenica

## DOPRAVA

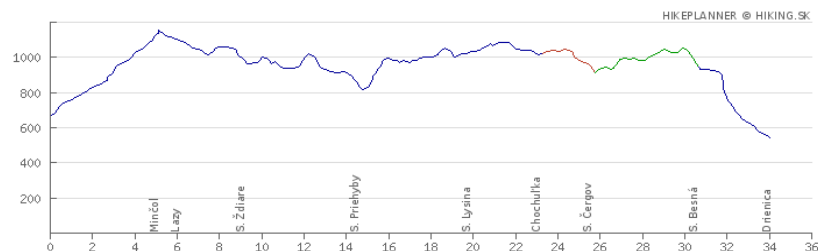
Na trasu: vlastná do Kyjova, Majdan, resp. Lúčka-Potoky  
Z cieľa: Drienica (bus) o 14:49, 15:34, 18:49 hod.  
Majdan (bus) o 17:56 hod.  
Kamenica (bus) o 15:16, 16:41 hod.

## PRIHLÁŠKY, INFO

Beťo Majtner, ml. tel. 0905/ 276 339, bmajtner@gmail.com  
Vladimír Plavčan tel. 0908/ 310 812  
Miloš Kožuško tel. 0908/ 874 075

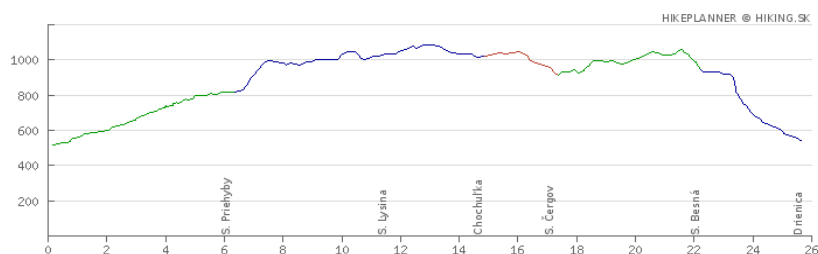
## A. Kyjov – Minčol – sed.Čergov – Lysá – Drienica

Zhnutie trasy: → 34.1 km ↑ 1372 m ↓ 1517 m ⌚ 9:40



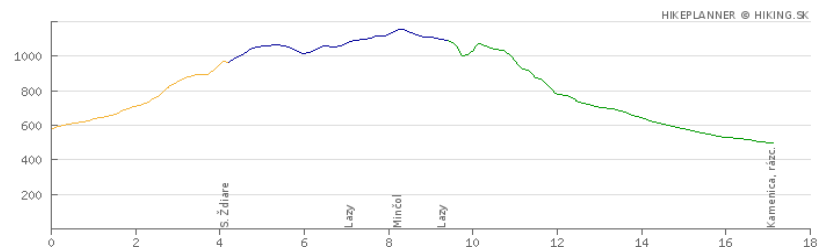
## B. Majdan – sed.Prehyby – sed.Čergov – Lysá – Drienica

Zhnutie trasy: → 25.7 km ↑ 990 m ↓ 985 m ⌚ 7:10



## C. Potoky – Minčol – Kamenica

Zhnutie trasy: → 17.2 km ↑ 717 m ↓ 797 m ⌚ 4:55



## ZNAČENIE TRASY

Pre orientáciu platí turistická mapa Čergov č. 104.

## VŠEOBECNÉ

Usporiadateľ si v prípade nepredvídaných podmienok vyhradzuje právo zmeny. Trasy A, B sa budú realizovať len za vhodných snehových podmienok. Každý účastník sa zúčastňuje prechodu na vlastnú zodpovednosť! Deti do 16 rokov len v sprievode dospelých. Poistenie usporiadateľ nezabezpečuje.